



**PRÉFET
DE LA
CÔTE-D'OR**

*Liberté
Égalité
Fraternité*

**Direction départementale des territoires
de la Côte-d'Or**



Mission Inter Services
de l'Eau et de la Nature
de la Côte-d'Or

Affaire suivie par :
Service de l'eau et des risques
Bureau police de l'eau
Tél : 03.80.29.43.57
mél : ddt-ser-pe@cote-dor.gouv.fr

Dijon, le 07 août 2020

Arrêté préfectoral n° 818 du 07 août 2020

portant constat de franchissement de seuils entraînant la limitation provisoire de certains usages de l'eau sur une partie du territoire du département de la Côte-d'Or et des mesures générales de restriction sur l'ensemble du territoire de la Côte-d'Or

Le préfet de la région Bourgogne-Franche-Comté
Préfet de la Côte-d'Or
Officier de la Légion d'Honneur
Officier de l'Ordre National du Mérite

VU le code de l'environnement et notamment l'article L.211-3 ;

VU le code de la santé publique et notamment son titre II ;

VU le code général des collectivités territoriales et en particulier l'article L.2212-2-5 ;

VU l'arrêté préfectoral cadre n° 374 du 29 juin 2015 en vue de la préservation de la ressource en eau dans le département de la Côte-d'Or ;

VU l'arrêté préfectoral n° 798 du 31 juillet 2020 portant constat de franchissement de seuils entraînant la limitation provisoire de certains usages de l'eau sur une partie du territoire du département de la Côte-d'Or et des mesures générales de restriction sur l'ensemble du territoire de la Côte-d'Or ;

VU l'avis de la cellule de veille réunie le 06 août 2020 ;

CONSIDÉRANT la situation hydrologique actuelle, et notamment la faiblesse des débits de certains cours d'eau constatée par les relevés établis par la direction régionale de l'environnement, de l'aménagement et du logement Bourgogne Franche-Comté ;

SUR proposition du secrétaire général de la préfecture de la Côte-d'Or ;

ARRÊTE

ARTICLE 1^{er} : Constat de franchissement des seuils

Sont constatés les franchissements stabilisés des seuils ci-après :

n°	Bassin versant Rhône Méditerranée	Constat de franchissement de seuil
1	Saône	3 – Crise
2	Tille amont – Ignon – Venelle	2 – Alerte renforcée
3	Vingeanne	3 – Crise
4	Bèze – Albane	2 – Alerte renforcée
5	Norges – Tille aval	1 – Alerte
6	Vouge	3 – Crise
6 bis	Bièvre	3 – Crise
6 ter	Nappe de Dijon-sud – Cent-Fonts naturelle et partie canalisée	3 – Crise
7	Bouzaise – Lauve – Rhoin – Meuzin	3 – Crise
8	Dheune – Avant-Dheune	3 – Crise
9	Ouche amont – Suzon – Vandenesse	1 – Alerte
9 bis	Ouche aval	2 – Alerte renforcée
	Bassin versant Seine Normandie – Loire Bretagne	Constat de franchissement de seuil
10	Arroux – Lacanche	3 – Crise
11	Serein – Argentalet – Romanée – Tournesac – Vernidard	3 – Crise
12	Brenne – Armançon	3 – Crise
13	Laignes – Petite Laignes	2 – Alerte renforcée
14	Seine	3 – Crise
15	Ource – Aube	3 – Crise

ARTICLE 2 : Mesures de limitation de certains usages de l'eau sur une partie du territoire de la Côte-d'Or

Compte tenu des constats listés à l'article 1 du présent arrêté, dans les bassins concernés, les mesures de limitation prévues par l'arrêté cadre n°374 du 29 juin 2015 s'appliquent, à savoir :

n°	Bassin versant	Constat de franchissement de seuil	Référence des dispositions de l'arrêté cadre s'appliquant au bassin versant
Bassin versant Rhône Méditerranée			
1	Saône	3 – Crise	Article 6.1.c, d, e, f, g
2	Tille amont – Ignon – Venelle	2 – Alerte Renforcée	Article 6.1.b, d, e, f, g
3	Vingeanne	3 – Crise	Article 6.1.c, d, e, f, g
4	Bèze – Albane	2 – Alerte Renforcée	Article 6.1.b, d, e, f, g
5	Norges – Tille aval	1 – Alerte	Article 6.1.a, d, e, f, g
6	Vouge	3 – Crise	Article 6.1.c, d, e, f, g
6 bis	Biètré	3 – Crise	Article 6.1.c, d, e, f, g
6 ter	Nappe de Dijon-sud – Cent-Fonts naturelle et partie canalisée	3 – Crise	Article 6.1.c, d, e, f, g
7	Bouzaise – Lauve – Rhoin – Meuzin	3 – Crise	Article 6.1.c, d, e, f, g
8	Dheune – Avant Dheune	3 – Crise	Article 6.1.c, d, e, f, g
9	Ouche amont – Suzon – Vandenesse	1 – Alerte	Article 6.1.a, d, e, f, g
9 bis	Ouche aval	2 – Alerte Renforcée	Article 6.1.b, d, e, f, g
Bassin versant Seine Normandie – Loire Bretagne			
10	Arroux – Lacanche	3 – Crise	Article 6.1.c, d, e, f, g
11	Serein – Argentalet – Romanée – Tournesac – Vernidard	3 – Crise	Article 6.1.c, d, e, f, g
12	Brenne – Armançon	3 – Crise	Article 6.1.c, d, e, f, g
13	Laignes – Petite Laignes	2 – Alerte renforcée	Article 6.1.b, d, e, f, g
14	Seine	3 – Crise	Article 6.1.c, d, e, f, g
15	Ource – Aube	3 – Crise	Article 6.1.c, d, e, f, g

Pour mémoire, rappel ci-dessous des mesures prévues par les articles 6.1.a, 6.1.b, 6.1.d, 6.1.e, 6.1.f et 6.1.g de l'arrêté cadre du 29 juin 2015 :

6.1. : Dispositions limitées aux sous-bassins pour lesquels les débits de seuils de déclenchement de mesures sont constatés par décision préfectorale :

a) Dépassement du seuil d'alerte : mesures de restriction d'usage

• Irrigation agricole :

Les mesures de restriction d'usage ci-dessous s'appliquent pour tous les prélèvements :

- Le débit de pompage est limité au débit transitant dans des buses de diamètre 24 mm.
- L'irrigation est interdite de 12 heures à 17 heures et du samedi 12 heures au dimanche 17 heures.
- Pour les prélèvements directs en rivière, dans le canal de Bourgogne, ou à moins de 300 mètres des berges dans les sous-bassins dont la liste figure à l'art. 5-a) ou à moins de 150 mètres des berges pour les sous-bassins dont la liste figure à l'art. 5-b), il est, en outre, mis en œuvre une gestion collective par sous-bassin versant par organisation de tours d'eau, ou de toute autre modalité concertée entre les exploitants concernés. Cette gestion collective doit conduire à limiter le prélèvement en rivière sur le sous-bassin versant concerné à un volume égal, au plus, à 70 % du volume autorisé.

• Usages industriels

Les activités industrielles et commerciales devront limiter au strict nécessaire leur consommation d'eau. Le registre de prélèvement réglementaire devra être rempli hebdomadairement.

Les installations classées (ICPE) doivent respecter les arrêtés préfectoraux complémentaires de restriction d'eau en période de sécheresse qui leur auront été notifiés.

• Golfs :

Les arrosages des golfs sont interdits tous les jours de 8 heures à 20 heures

b) Dépassement du seuil d'alerte renforcée : mesures de restriction d'usage et suspension provisoire dans les sous-bassins concernés

• Irrigation agricole :

Les mesures de restriction d'usage s'appliquent dans les conditions ci-après :

- Interdiction de prélèvements directs en rivière, dans le canal de Bourgogne, ou à moins de 300 mètres des berges dans les sous-bassins listés à l'article 5-a).

- Interdiction de prélèvements directs en rivière, dans le canal de Bourgogne, ou à moins de 150 mètres des berges dans les autres sous-bassins listés à l'art. 5-b).
- Interdiction de prélèvements dans les nappes de 12 heures à 17 heures et du vendredi 12 heures au dimanche 17 heures.
- L'irrigation est interdite de 12 heures à 17 heures et du vendredi 12 heures au dimanche 17 heures.
- Le débit de pompage est limité au débit transitant dans des buses de diamètre de 24 mm.

L'ensemble de ces mesures doit conduire à limiter le prélèvement au plus à 50 % du volume autorisé.

Ces mesures de restriction d'usage s'appliquent également aux prélèvements pour le remplissage de réserves, sauf mentions spécifiques de l'acte administratif autorisant ces réserves.

• Usages industriels

Les prélèvements directs en rivière ou dans le canal de Bourgogne sont interdits sauf adaptation au cas par cas justifiée par des dispositifs de recyclage ou de restitution en milieu naturel.

Les demandes de dérogation sont adressées au Préfet ; elles sont accordées, au cas par cas, notamment au regard de l'impact environnemental des prélèvements.

Les entreprises industrielles et commerciales sont tenues de mettre en œuvre des dispositions temporaires de réduction des prélèvements d'eau et de limiter au maximum les consommations.

Elles procéderont à une autosurveillance a minima hebdomadaire des rejets directs dans le milieu, conformément aux prescriptions fixées par les arrêtés préfectoraux d'autorisation.

Les installations classées (ICPE) doivent respecter les arrêtés préfectoraux complémentaires de restriction d'eau en période de sécheresse qui leur auront été notifiés.

- * Les mesures de restrictions générales de l'article 6-2 s'appliquent de plein droit aux entreprises industrielles et commerciales.

• Golfs

Les mesures de restriction d'usage s'appliquent dans les conditions ci-après :

- Interdiction de prélèvements directs en rivière, dans le canal de Bourgogne, ou à moins de 300 mètres des berges dans les sous-bassins listés à l'article 5-a).
- Interdiction de prélèvements directs en rivière, dans le canal de Bourgogne, ou à moins de 150 mètres des berges dans les autres sous-bassins listés à l'art. 5-b).
- Interdiction de prélèvements dans les nappes de 8 heures à 20 heures.

Ces mesures de restrictions d'usage s'appliquent également aux prélèvements pour le remplissage de réserves, sauf mentions spécifiques de l'acte administratif autorisant ces réserves.

Seuls, les greens et pré-greens peuvent être arrosés de 20 heures à 8 heures. Des demandes de dérogation peuvent être adressées au préfet. Elles sont accordées, au cas par cas, notamment au regard de l'impact environnemental des prélèvements. Le demandeur devra s'engager sur un programme de mise en œuvre des meilleures techniques disponibles en matière d'usage de la ressource.

• Navigation fluviale

Le regroupement des bateaux pour le passage des écluses dans les canaux est privilégié.

• Étangs et retenues d'eau

Le remplissage et la vidange des étangs et de toutes les retenues d'eau, à l'exception de celles visées à l'article 6.1.d et des piscicultures professionnelles, sont interdits.

c) Dépassement du seuil de crise : mesures de restriction d'usage et suspension provisoire dans les sous-bassins concernés

Si malgré les mesures prises, le seuil de crise est dépassé conformément aux dispositions de l'article 3 et dûment constaté par arrêté préfectoral, les mesures suivantes sont applicables :

• Irrigation agricole

Tous les prélèvements en rivière, dans le canal de Bourgogne et dans les nappes sont interdits.

Ces mesures de restrictions d'usage s'appliquent également aux prélèvements pour le remplissage de réserves, sauf mentions spécifiques de l'acte administratif autorisant ces réserves.

• Usages industriels

Les prélèvements directs en rivière ou dans le canal de Bourgogne sont interdits sauf adaptation au cas par cas justifiée par des dispositifs de recyclage ou de restitution en milieu naturel.

Les demandes de dérogation sont adressées au Préfet ; elles sont accordées, au cas par cas, notamment au regard de l'impact environnemental des prélèvements.

Les entreprises industrielles et commerciales sont tenues de mettre en œuvre des dispositions temporaires de réduction des prélèvements d'eau et de limiter au maximum les consommations.

Elles procéderont à une autosurveillance a minima hebdomadaire des rejets directs dans le milieu, conformément aux prescriptions fixées par les arrêtés préfectoraux d'autorisation.

Les installations classées (ICPE) doivent respecter les arrêtés préfectoraux complémentaires de restriction d'eau en période de sécheresse qui leur auront été notifiés.

Les mesures de restrictions générales de l'article 6-2 s'appliquent de plein droit aux entreprises industrielles et commerciales.

• Golfs

Tous les prélèvements en rivière, dans le canal de Bourgogne et dans les nappes sont interdits.

Ces mesures de restrictions d'usage s'appliquent également aux prélèvements pour le remplissage de réserves, sauf mentions spécifiques de l'acte administratif autorisant ces réserves.

Seuls les greens pourront toutefois être préservés, sauf en cas de pénurie d'eau potable, par un arrosage « réduit au strict nécessaire » entre 20 heures et 8 heures.

Des demandes de dérogation peuvent être adressées au préfet. Elles sont accordées, au cas par cas, notamment au regard de l'impact environnemental des prélèvements. Le demandeur devra s'engager sur un programme de mise en œuvre des meilleures techniques disponibles en matière d'usage de la ressource.

• Navigation fluviale

Le regroupement des bateaux pour le passage des écluses dans les canaux est privilégié.

• Étangs et retenues d'eau

Le remplissage et la vidange des étangs et de toutes les retenues d'eau, à l'exception de celles visées à l'article 6.1.d et des piscicultures professionnelles, sont interdits.

• Autres prélèvements en rivière

Tous les autres prélèvements en rivière sont interdits hormis les prélèvements destinés :

- à l'alimentation en eau potable,
- à l'abreuvement du bétail et du gibier,
- à la lutte contre les incendies,

- à l'alimentation du canal de Bourgogne à Aisy-sous-Armançon sauf circonstances particulières nécessitant une mesure d'interdiction.

d) Cas particulier des réserves autorisées

Quel que soit le seuil atteint, l'irrigation à partir de réserves dûment autorisées n'est pas soumise à des restrictions horaires.

e) Cas particulier des cultures les plus sensibles au stress hydrique

L'arrosage des cultures les plus sensibles au stress hydrique, dont la liste est annexée au présent arrêté, à savoir les cultures maraîchères et certains légumes destinés à la filière industrielle (conserverie) est autorisé sous réserve des dispositions ci-après :

- en cas de dépassement du seuil d'alerte renforcée, les prélèvements dans les rivières et dans les nappes ainsi que l'irrigation sont interdits de 12 heures à 17 heures tous les jours de la semaine.
- en cas de franchissement du seuil de crise, les prélèvements dans les rivières et dans les nappes ainsi que l'irrigation sont interdits de 11 heures à 18 heures tous les jours de la semaine.
- Concernant les productions de semence, un bilan annuel par bassin versant des surfaces utilisées et des volumes d'eau utilisés pour l'irrigation devra être présenté par la chambre d'agriculture au service police de l'eau avant le 15 janvier.
- Concernant l'arboriculture et les pépinières, seules sont concernées les exploitations dont les demandes de prélèvement d'eau ont été dûment autorisées dans l'arrêté préfectoral irrigation en vigueur.

f) Cas de la pomme de terre non primeur, des oignons et du maïs ensilage

Pour ce type de cultures, des demandes de dérogation aux mesures générales de restriction en matière d'irrigation pourront être adressées à la direction départementale des territoires. Elles feront l'objet d'un examen au cas par cas et en fonction des possibilités du milieu.

Les demandes devront préciser le lieu de prélèvement, le volume nécessaire et les coordonnées de l'irrigant. Elles comprendront un plan de situation.

En cas d'avis favorable, l'arrosage est autorisé sous réserve des dispositions prévues pour l'arrosage des cultures les plus sensibles au stress hydrique.

À défaut d'une décision dans les 72 heures (jours ouvrés) à compter de la réception de la demande par la D.D.T (service Police de l'eau), l'avis sera réputé favorable.

Un bilan sur la pertinence de la procédure utilisée et sur les effets des dérogations accordées sera réalisé au terme de la campagne.

g) Cas des parcelles expérimentales

Pour les parcelles cultivées à des fins strictement expérimentales par l'INRA ou la Chambre d'Agriculture qui auront fait l'objet dès leur création d'une déclaration auprès de la DDT, des demandes de dérogation aux mesures générales de restriction en matière d'irrigation pourront être adressées à la DDT.

Elles feront l'objet d'un examen au cas par cas et en fonction des possibilités du milieu.

Elles seront délivrées dans les conditions prévues aux deuxième et troisième alinéas de l'article 6.1.f.

Un bilan sur la pertinence de la procédure utilisée et sur les effets des dérogations accordées sera réalisé au terme de la campagne.

ARTICLE 3 : Mesures générales de restriction sur l'ensemble du département de la Côte-d'Or

Compte tenu des constats listés à l'article 1 du présent arrêté, les mesures de restrictions générales prévues à l'article 6-2 et 6-3 de l'arrêté cadre n° 374 du 29 juin 2015 s'appliquent sur l'ensemble du département, à savoir pour mémoire :

6.2. : Mesures complémentaires concernant l'un et/ou l'autre des deux grands bassins « Rhône Méditerranée » ou « Seine Normandie-Loire Bretagne » et destinées à préserver la ressource en eau potable.

Le franchissement du seuil d'alerte étant constaté par arrêté préfectoral sur au moins 33% de la totalité des sous-bassins composant l'un et/ou l'autre de ces 2 grands bassins, sont mises en œuvre les mesures suivantes :

Dans l'objectif de préserver la ressource en eau potable :

- Est interdit l'arrosage des pelouses, des espaces verts, des aires de loisirs et des terrains de sport. Toutefois, est autorisé de 19 heures à 10 heures, l'arrosage des surfaces à vocation sportive, précisément délimitées, où évoluent les usagers, et l'arrosage de la plate-forme enherbée du tramway. Cet arrosage ne doit pas générer des pertes d'eau par écoulement. En cas de dépassement du seuil d'alerte renforcée dans un ou plusieurs sous-bassins composant l'un des grands bassins soumis aux mesures générales, l'arrosage des surfaces à vocation sportive et celles de la plate-forme enherbée du tramway est interdit dans ce ou ces sous-bassins.*
- Est interdit le lavage des voies et trottoirs, à l'exclusion des nécessités de la salubrité publique.*
- Est interdit le remplissage des piscines privées. Toutefois, la première mise en eau des piscines est autorisée, sous réserve que le maire donne son accord en fonction de l'état de la ressource en eau, en liaison avec le gestionnaire du réseau d'alimentation en eau potable.*
- Sont interdits, pour les particuliers, le lavage des véhicules à leur domicile, le lavage des toitures, des façades et des abords des immeubles sous réserve des strictes nécessités de l'hygiène publique.*

- Est interdit de 10 heures à 19 heures, l'arrosage des potagers, des massifs fleuris, et des plantations des commerces de végétaux. Les arrosages doivent être limités aux stricts besoins des plantes concernées et ne pas générer de pertes d'eau par écoulement. En cas de franchissement du seuil d'alerte renforcée dans un ou plusieurs sous-bassins : les arrosages des massifs fleuris sont interdits dans ces sous-bassins.
- Est interdit l'arrosage des plantations. Toutefois, les plantations réalisées depuis moins d'un an et avant le 1^{er} mai de l'année peuvent être arrosées de 19 heures à 10 heures, les arrosages devant être limités aux stricts besoins des plantes concernées et ne pas générer de pertes par écoulement.
- Sont soumis aux dispositions particulières ci-après le lac de PONT et le canal de Bourgogne, sans préjudice des nécessités liées à la sécurité des ouvrages :

Sur le lac de PONT :

- la ressource en eau est réservée aux besoins en eau potable dès que la cote est inférieure à 12 mètres ;
- les prélèvements opérés sur le lac de PONT pour alimenter le canal de Bourgogne sont interdits dès que la cote est inférieure à 12 mètres.
- Les maires pourront prendre, dans le cadre de leurs pouvoirs de police municipale, des mesures complémentaires et adaptées aux situations locales d'économie des usages de l'eau potable, en liaison avec la délégation territoriale de l'agence régionale de santé de Bourgogne Franche-Comté.

6.3. : Utilisation des réserves d'eaux pluviales hors celles dûment autorisées pour l'irrigation

Lorsque les mesures de l'article 6.2 sont déclenchées, l'utilisation des réserves d'eaux pluviales hors celles dûment autorisées pour l'irrigation agricole prévues à l'article 6-1-d, demeure possible sous réserve de respecter les restrictions horaires pour l'arrosage (interdiction de 10 heures à 19 heures). Toutefois, l'arrosage des pelouses et le lavage des voitures à domicile demeurent interdits.

ARTICLE 4 : Durée de validité de l'arrêté

Ces mesures s'appliquent à partir de la parution de l'annonce légale dans les journaux et jusqu'au 15 novembre 2020. Elles pourront être revues et complétées en tant que de besoin, en cas de modifications des conditions météorologiques ou hydrologiques, tel qu'il est prévu par l'arrêté cadre n° 374 du 29 juin 2015.

ARTICLE 5 : Amendes

Tout contrevenant aux dispositions du présent arrêté s'expose à une peine d'amende de 5^{ème} classe.

ARTICLE 6 : Abrogation

L'arrêté préfectoral n° 798 du 31 juillet 2020 est abrogé.

ARTICLE 7 : Exécution

Le secrétaire général de la préfecture de la Côte-d'Or, la sous-préfète de Beaune, la sous-préfète de Montbard, la directrice départementale des territoires de la Côte-d'Or, le directeur régional de l'environnement, de l'aménagement et du logement Bourgogne Franche-Comté, le directeur général de l'agence régionale de santé de Bourgogne Franche-Comté, la directrice régionale de l'environnement, de l'aménagement et du logement Auvergne Rhône-Alpes, le chef du service départemental de l'office français de la biodiversité, le colonel commandant le groupement de gendarmerie, le directeur départemental de la sécurité publique, les maires auxquels une copie du présent arrêté sera adressée aux fins d'affichage, les présidents des établissements publics de coopération intercommunale ayant compétence en matière d'alimentation en eau potable, sont chargés, chacun en ce qui le concerne, d'assurer l'exécution du présent arrêté, qui sera publié au recueil des actes administratifs, et dont mention sera faite dans deux journaux du département.

Fait à Dijon, le 07 août 2020

Le préfet,

Pour le préfet, et par délégation,
Le Secrétaire Général,



Christophe MAROT

Annexe : La carte départementale des bassins versants est annexée au présent arrêté.

CONSTAT DE FRANCHISSEMENT DES SEUILS ENTRAINANT
LA LIMITATION PROVISOIRE DE CERTAINS USAGES DE L'EAU
(Arrêté préfectoral n° **218** du **07 AOÛT 2020**)
(Carte bulletin hydro du 03 août 2020)



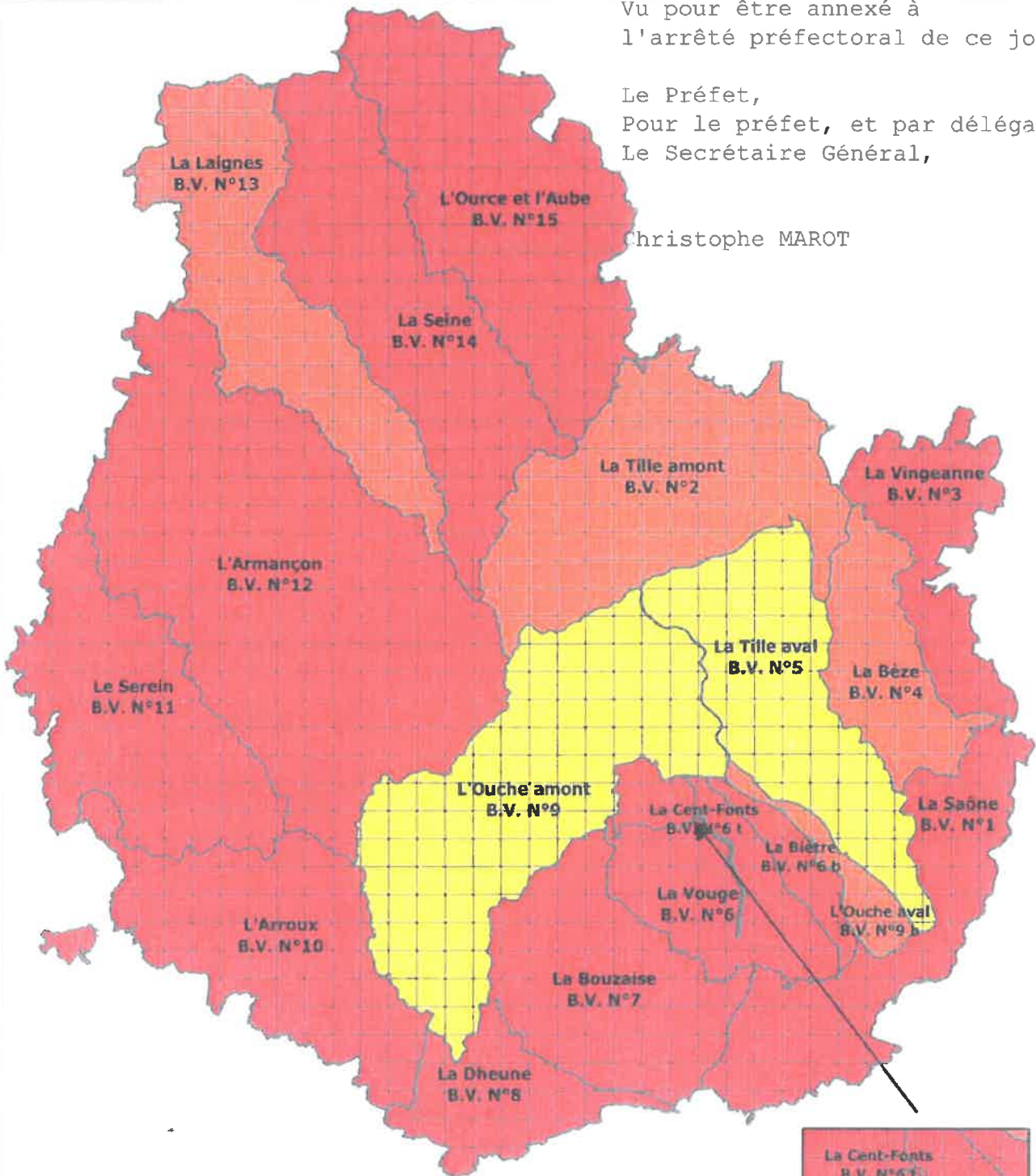
Réalisé par DDT21/SERVICE EAU RISQUES le 05/08/2020

Sources : DDT21, DREAL, ©IGN - BDTOPO® - 2.2 - 2018 - Reproduction interdite

Vu pour être annexé à
l'arrêté préfectoral de ce jour,

Le Préfet,
Pour le préfet, et par délégation,
Le Secrétaire Général,

Christophe MAROT




Application des mesures générales de restriction d'eau

Seuils de déclenchement des mesures

- Seuil d'alerte
- Seuil d'alerte renforcée
- Seuil de crise

0 5 10 km



AP n°553 du
5 juin 2020AP n°668 du
2 juillet 2020AP n°731 du 16
juillet 2020AP n°798 du 3
juillet 2020

RHÔNE – MÉDITERRANÉE – CORSE

Cours d'eau / station	N° BV	Nom du SSBV	Seuil d'alerte (m ³ /s)	Seuil d'alerte renforcée (m ³ /s)	Seuil de crise (m ³ /s)	Bulletin hydro n°8 Du 2 juin	Bulletin hydro n°11 Du 22 juin	Bulletin hydro n°12 Du 29 juin	Bulletin hydro n°13 Du 6 juillet	Bulletin hydro n°14 Du 15 juillet	Bulletin hydro n°15 Du 27 juillet	Bulletin hydro n°16 du 3 août	Situation // bulletin précédent	Situation // Seuil d'alerte	Situation // Seuil d'alerte renforcée	Situation // Seuil de crise
La Saône à Lechâtelet	1	Saône	24.000	20.000	16.000	26.650	35.000	31.200	25.000	18.000	15.000	10.900	↘	45%	55%	68%
La Tille à Arcelet	2	Tille amont	0.550	0.300	0.110	0.450	0.300	0.285	0.215	0.215	0.215	0.198	↘	36%	66%	180%
La Virgeanne à Oisilly	3	Virgeanne	1.000	0.890	0.760	1.290	1.330	1.155	0.975	0.816	0.750	0.750	=	75%	84%	99%
Le Pannecul à Noiron	4	Bèze – Albane	0.030	0.020	0.010	0.035	0.031	0.028	0.022	0.020	0.017	0.015	↘	50%	75%	150%
La Tille à Champdotre	5	Tille aval – Norges	1.300	0.700	0.500	1.565	1.250	0.870	0.870	0.746	0.750	0.720	↘	55%	103%	144%
La Vouge à Aubigny	6 et 7	Vouge	0.300	0.235	0.205	0.560	0.480	0.420	0.400	0.268	0.225	0.196	↘	65%	83%	96%
			0.300	0.235	0.205	0.560	0.480	0.420	0.400	0.268	0.225	0.196	↘	65%	83%	96%
La Cent Fontis à Saulon	6 ter	Cent Fontis	0.170	0.150	0.145	0.190	0.185	0.190	0.171	0.149	0.149	0.126	↘	74%	84%	87%
La Bière à Brazey-en-Plaine	6 bis	Bièvre	0.200	0.180	0.170	0.220	0.190	0.200	0.180	0.160	0.110	0.110	=	55%	61%	65%
La Dheune à Palleau	8	Dheune – Avant Dheune	0.870	0.700	0.500	1.000	1.480	1.100	1.480	0.800	0.690	0.419	↘	48%	60%	84%
L'Ouche à Plombières les Dijon	9	Ouche amont – Suzon – Vandenesse	1.000	0.600	0.500	0.839	1.104	1.138	1.009	0.840	0.710	0.672	↘	67%	112%	134%
L'Ouche à Trouhans	9 bis	Ouche aval	1.200	1.000	0.900	1.500	1.650	1.650	1.600	1.550	1.100	0.960	↘	80%	96%	107%

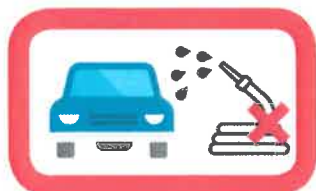
SEINE – NORMANDIE / LOIRE – BRETAGNE

L'Arroux à Rigny	10	Arroux – Lacanèche	2.500	1.400	1.300	1.780	2.520	3.340	1.890	1.320	1.133	0.575	↘	23%	41%	44%
Le Serein à Bierre	11	Serein – Romanée	0.950	0.530	0.320	0.605	0.672	0.413	0.413	0.315	0.264	0.190	↘	20%	36%	59%
La Brenne à Montbard	12	Armançon – Brenne	0.950	0.530	0.320	0.605	0.672	0.413	0.413	0.315	0.264	0.190	↘	20%	36%	59%
La Laignes aux Riceys	13	Laigne – Petite Laigne	0.700	0.500	0.330	1.012	0.501	0.418	0.363	0.523	0.432	0.394	↘	56%	79%	119%
La Seine à Nod	14	Seine	0.900	0.700	0.400	0.780	0.761	0.646	0.638	0.423	0.255	0.235	↘	26%	34%	59%
L'Ource à Froidvent	15	Ource – Aube	0.400	0.200	0.120	0.227	0.250	0.175	0.155	0.123	0.079	0.075	↘	19%	38%	63%

Sécheresse

Mesures de restrictions générales à respecter dans le département de la Côte-d'Or

Usages domestiques



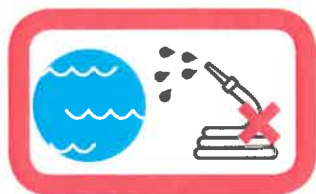
Interdiction de laver les véhicules à domicile



Interdiction d'arroser les pelouses



Interdiction d'arroser les potagers, les plantations de commerces de végétaux et les massifs fleuris de 10h00 à 19h00



Interdiction de remplir les piscines privées

sauf 1^{ère} mise en eau sous réserve de l'accord du maire en liaison avec le gestionnaire du réseau d'alimentation en eau potable



Interdiction d'arroser les toitures, façades et abords d'habitations ou immeubles

sous réserve des strictes nécessités d'hygiène publique

Interdiction totale pour les massifs fleuris dès l'alerte renforcée



Les **collectivités**, les **agriculteurs**, les **industriels**, les **golfs** et les **propriétaires d'étangs** sont également concernés par des restrictions d'usage de l'eau via des dispositions spécifiques.

Retrouvez l'ensemble des mesures prises sur le site internet des services de l'État en Côte-d'Or

Même quand il pleut,
les réserves en eau
restent

FRAGILES

dans le département
de la **Côte-d'Or**

La **vulnérabilité de la ressource en eau en Côte-d'Or**, du fait de sa position en tête de 3 bassins versants (Saône, Seine, Loire) conduit fréquemment en période de sécheresse à la prise de **mesures de restrictions**. Celles-ci ont pour **objectif de préserver les usages prioritaires** dont l'alimentation en eau potable.

L'hiver 2018-2019 a présenté un **déficit pluviométrique** qui n'a pas permis aux nappes souterraines de revenir à leur niveau normal de début de printemps. Compte tenu du temps sec et des températures élevées, la **situation demeure préoccupante** dans les cours d'eau du département et les événements orageux ne sont pas de nature à améliorer la situation durablement.

**Soyons tous citoyens,
économisons l'eau**

ECONOMISER L'EAU, c'est protéger la ressource mais aussi réduire ses dépenses !

À LA MAISON



Ne faites pas tourner les **lave-linge** ou les **lave-vaisselle** à moitié vides



Ne laissez pas couler l'eau en permanence pendant la toilette



Préférez les **douches** aux bains : Un bain consomme 5x plus d'eau



Installez des appareils qui réduisent la consommation d'eau
Une chasse d'eau économique consomme 2x moins d'eau



L'eau de lavage des légumes peut utilement avoir un deuxième usage pour l'arrosage des plantes

La chasse aux fuites

Pour lutter contre les fuites, surveillez votre consommation d'eau au compteur

20%

Les fuites représentent 20% de la consommation d'un foyer



Un robinet ou une chasse d'eau qui fuit = **des centaines de m³ par an**

AU JARDIN



1 binage = 2 arrosages



Le paillage protège du froid mais aussi des fortes chaleurs et conserve mieux l'humidité du sol



Arrosez tard le soir, l'évaporation sera réduite



Utilisez plutôt un arrosoir qu'un tuyau d'arrosage



Utilisez des techniques économes : goutte-à-goutte...



Réglez correctement vos appareils d'arrosage automatique



Recueillez l'eau de pluie pour arroser



Faites plutôt 2-3 arrosages copieux par semaine que des petits arrosages quotidiens

Tenez compte de la pluie prévue ou tombée

N'arrosez pas les pelouses qui reverdiront très bien au retour des pluies

